

PŘEHLEDNÉ PODÉLNÉ PROFILY
M 1:1000/100

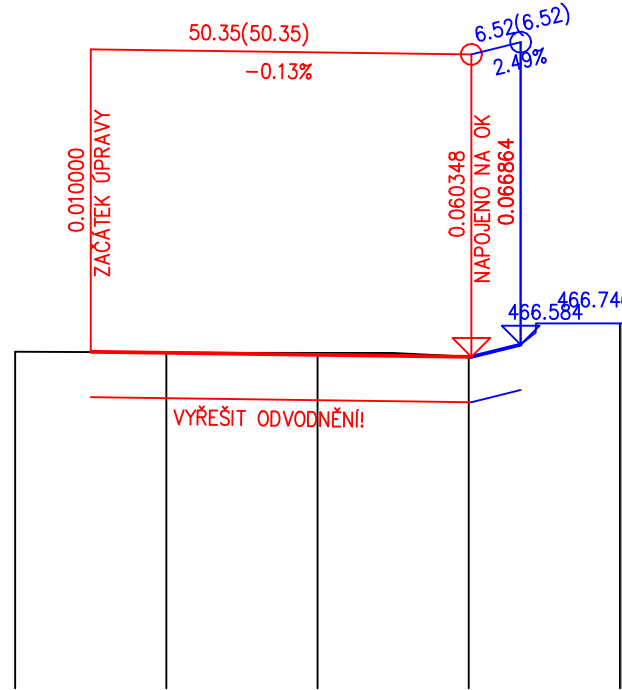
PAPRSEK 1
SIL. I/37, ul. JIHLAVSKÁ

DRUH POVRCHU ÚZEMÍ	OST.PLOCHY
KATASTRÁLNÍ ÚZEMÍ	Velká Bíteš
OKRES:	Zďár nad Sázavou
KRAJ:	Vysočina

I/37
OSOVÁ BÍTÝŠKA

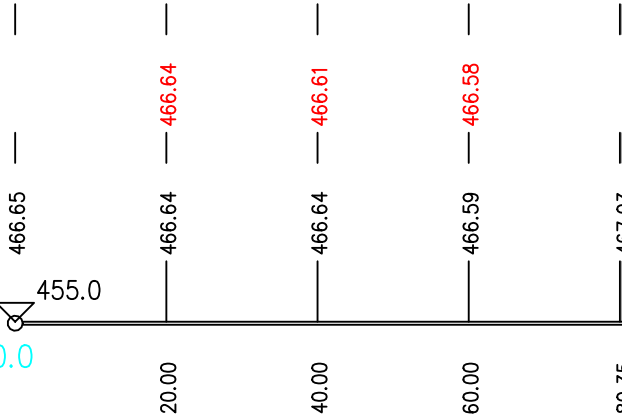
OKRUŽNÍ
KŘÍŽOVATKA

SKLONOVÉ POMĚRY:



MĚŘITKA:
1: 1000., 1: 100.

KÓTY NIVELETY:

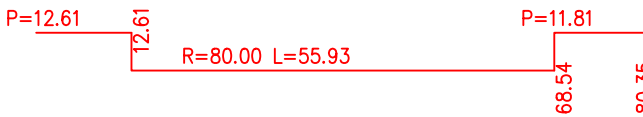


KÓTY TERÉNU:

SROVNÁVACÍ ROVINA:

STANIČENÍ:

SMĚROVÉ POMĚRY:



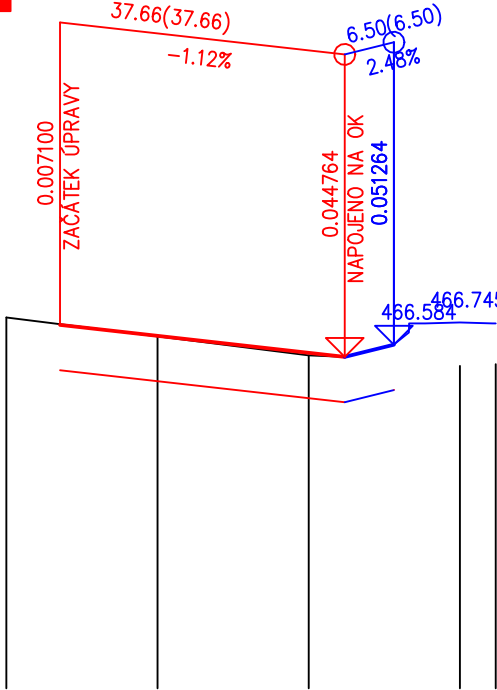
PAPRSEK 2
SIL. I/37, ul. KPT. JAROŠE

DRUH POVRCHU ÚZEMÍ	OST.PLOCHY
KATASTRÁLNÍ ÚZEMÍ	Velká Bíteš
OKRES:	Zďár nad Sázavou
KRAJ:	Vysočina

I/37
DÁLNIČE D1

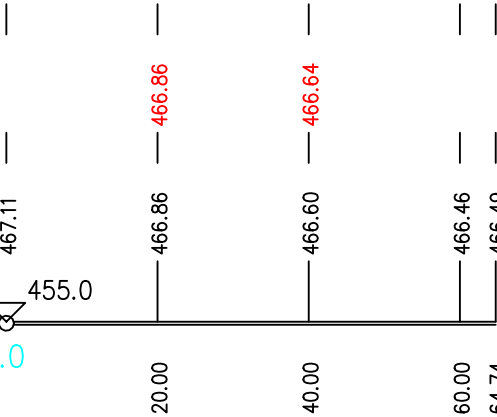
OKRUŽNÍ
KŘÍŽOVATKA

SKLONOVÉ POMĚRY:



MĚŘITKA:
1: 1000., 1: 100.

KÓTY NIVELETY:

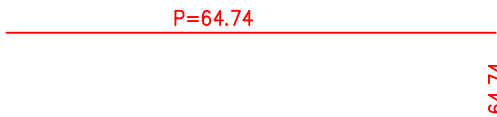


KÓTY TERÉNU:

SROVNÁVACÍ ROVINA:

STANIČENÍ:

SMĚROVÉ POMĚRY:



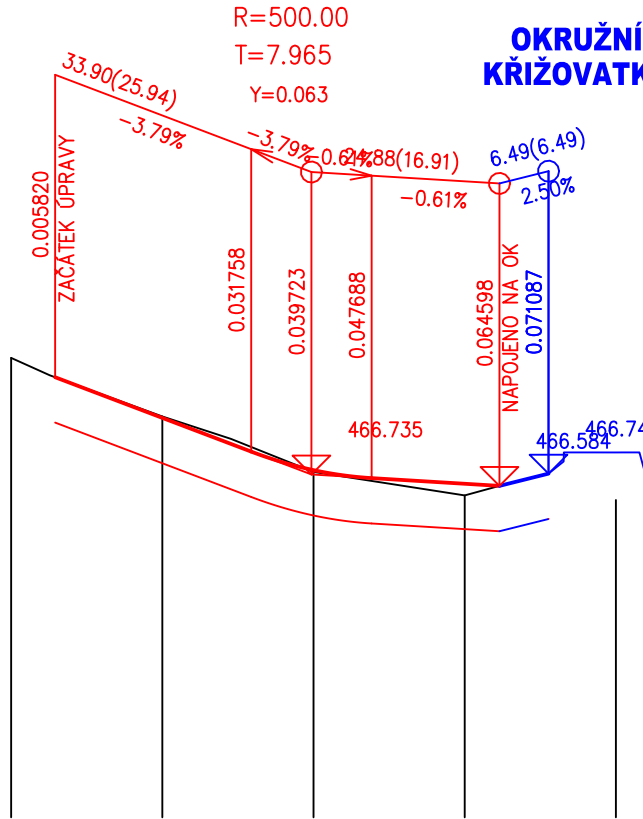
PAPRSEK 3
SIL. II/395, ul. HYBEŠOVA

DRUH POVRCHU ÚZEMÍ	OST.PLOCHY
KATASTRÁLNÍ ÚZEMÍ	Velká Bíteš
OKRES:	Zďár nad Sázavou
KRAJ:	Vysočina

II/395
KOŠÍKOV

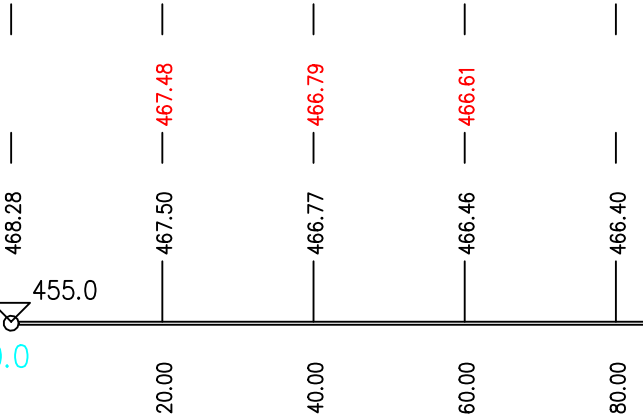
OKRUŽNÍ
KŘÍŽOVATKA

SKLONOVÉ POMĚRY:



MĚŘITKA:
1: 1000., 1: 100.

KÓTY NIVELETY:




KÓTY TERÉNU:

SROVNÁVACÍ ROVINA:

STANIČENÍ:

SMĚROVÉ POMĚRY:



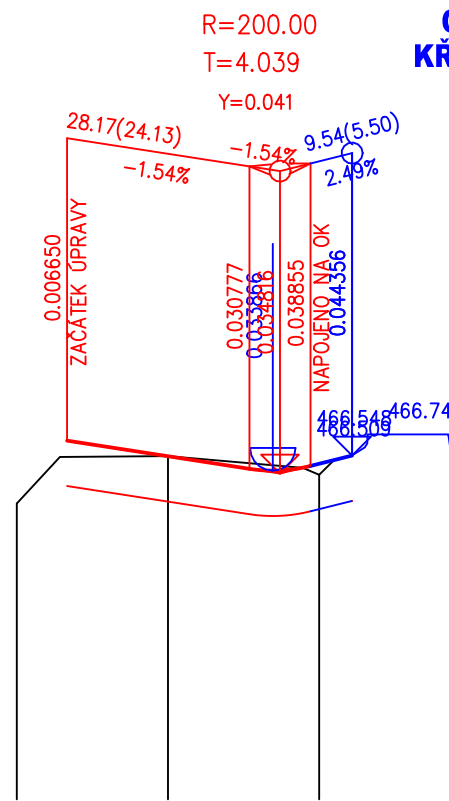
PAPRSEK 4
SIL. II/602, ul. POD HRADBAMI

DRUH POVRCHU ÚZEMÍ	OST.PLOCHY
KATASTRÁLNÍ ÚZEMÍ	Velká Bíteš
OKRES:	Havlíčkův Brod
KRAJ:	Vysočina

II/602
CENTRUM

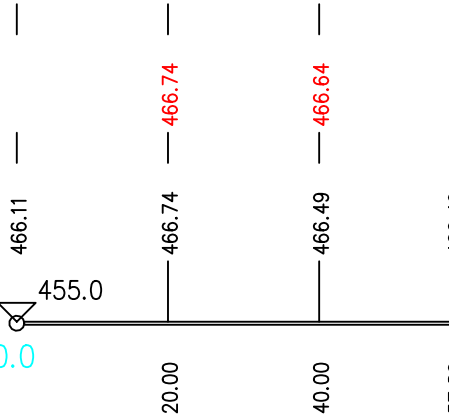
OKRUŽNÍ
KŘÍŽOVATKA

SKLONOVÉ POMĚRY:



MĚŘITKA:
1: 1000., 1: 100.

KÓTY NIVELETY:



KÓTY TERÉNU:

SROVNÁVACÍ ROVINA:

STANIČENÍ:



SMĚROVÉ POMĚRY:



SCHEMA TRAS:



B. SOUŘADNICOVÝ SYSTÉM: S-JTSK
VÝŠKOVÝ SYSTÉM: BALT PO VYROVNÁNÍ

VEDOUČÍ PROJEKTANT	ING. JAN SEDLÁK		
ZODP. PROJEKTANT	ING. JAN SEDLÁK		
VYPRACOVAL / CAD	ING. VOJTĚCH MOTL		
KONTROLOVAL	ING. JIŘÍ POHOŘELÝ		
INVESTOR	MĚSTO VELKÁ BÍTEŠ	FORMÁT	4 A4
AKCE	I/37 VELKÁ BÍTEŠ - OKRUŽNÍ KŘÍŽOVATKA	DATUM	10/2020
		STUPEŇ	ST
		ZAK.Č.	2019-000062
		PARÉ Č.	
OBSAH	MĚŘITKO	Č. VÝKRESU	
PODÉLNÉ PROFILY	1:1000/100	B.04.	